

«СОГЛАСОВАНО»
Заместитель Главы города
А.А.Жердев
« 24 » 05 2018 г.

«УТВЕРЖДАЮ»
Начальник ОГИБДД УМВД
России по городу Сургуту
полковник полиции
Ю.В. Бажин
« 20 » 05 2018 г.

«УТВЕРЖДАЮ»
Директор МБОУ СОШ № 45
Н.А. Шинкаренко
« 20 » 05 2018 г.

ПАСПОРТ
дорожной безопасности
муниципального бюджетного общеобразовательного учреждения
средней общеобразовательной школы № 45

г. Сургут
2018

Общие сведения

Муниципальное бюджетное общеобразовательное учреждение средняя общеобразовательная школа № 45

Тип ОУ: _ средняя общеобразовательная школа

Юридический адрес ОУ: Проезд Взлетный, 6

Фактический адрес ОУ: Проезд Взлетный, 6, Проезд Взлетный, 3

Руководители образовательного учреждения:

Директор: Шинкаренко Наталья Александровна 25-31-25
(телефон)

Заместитель директора по учебной работе: Канашова Светлана Никандровна 25-16-45
(телефон)

Заместитель директора по воспитательной работе: Беляева Светлана Александровна 25-31-23
(телефон)

Ответственные работники муниципального органа образования:

отдел эксплуатации и обеспечения безопасности департамента образования Администрации города ведущий инженер Скворцов Евгений Алексеевич телефон 52-53-27

отдел воспитания и дополнительного образования, начальник отдела Коркунова Елена Владимировна телефон 52-53-50.

Ответственные от Госавтоинспекции:

Старший инспектор группы по пропаганде БДД ОГИБДД УМВД России по г.Сургуту капитан полиции Макачук Наталья Петровна телефон 76-10-31

Ответственные работники ОУ за мероприятия по профилактике

детского травматизма: Беляева Светлана Александровна 25-31-23
заместитель директора по воспитательной работе

Руководитель или ответственный работник

дорожно-эксплуатационной организации, осуществляющей содержание улично-дорожной сети (УДС):

директор СГМУП «ДорРемТех»
М.Г. Поводырев
телефон 23-59-73.

Руководитель или ответственный работник дорожно-эксплуатационной организации, осуществляющей содержание технических средств организации дорожного движения (ТСОДД):

директор СГМУЭП «Горсвет»
С.Л. Кузнецов, телефон 34-62-53.

Количество (обучающихся, воспитанников) по состоянию на январь 2018:
2200 человек

Наличие уголка по БДД: холл учебного блока школы, в кабинетах

Наличие класса по БДД: имеется

Наличие автогородка (площадки) по БДД: имеется

Наличие автобуса в образовательном учреждении: нет

Время занятий в образовательном учреждении:

1-ая смена: 08.00 – 13.00 (период)

2-ая смена: 14.00 – 18.30 (период)

внеклассные занятия: 09.00 – 19.00.(период)

Телефоны оперативных служб:

112, 01, 02, 03

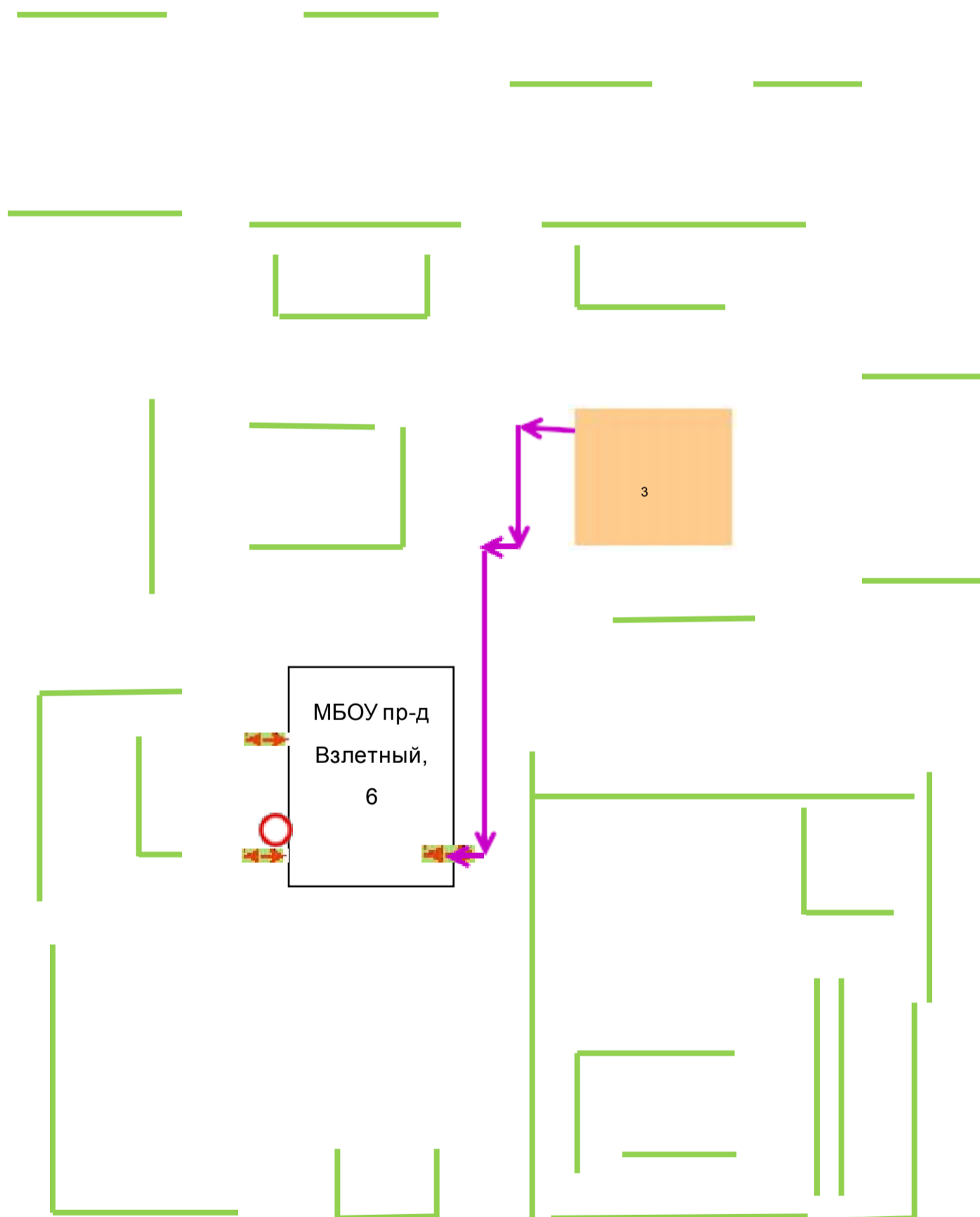
Содержание

I. План-схемы МБОУ СОШ № 45.

1. Район расположения МБОУ СОШ № 45, пути движения транспортных средств и детей.

2. Схема организации дорожного движения в непосредственной близости от МБОУ СОШ № 45 с размещением соответствующих технических средств организации дорожного движения, маршрутов движения детей и расположения парковочных мест.

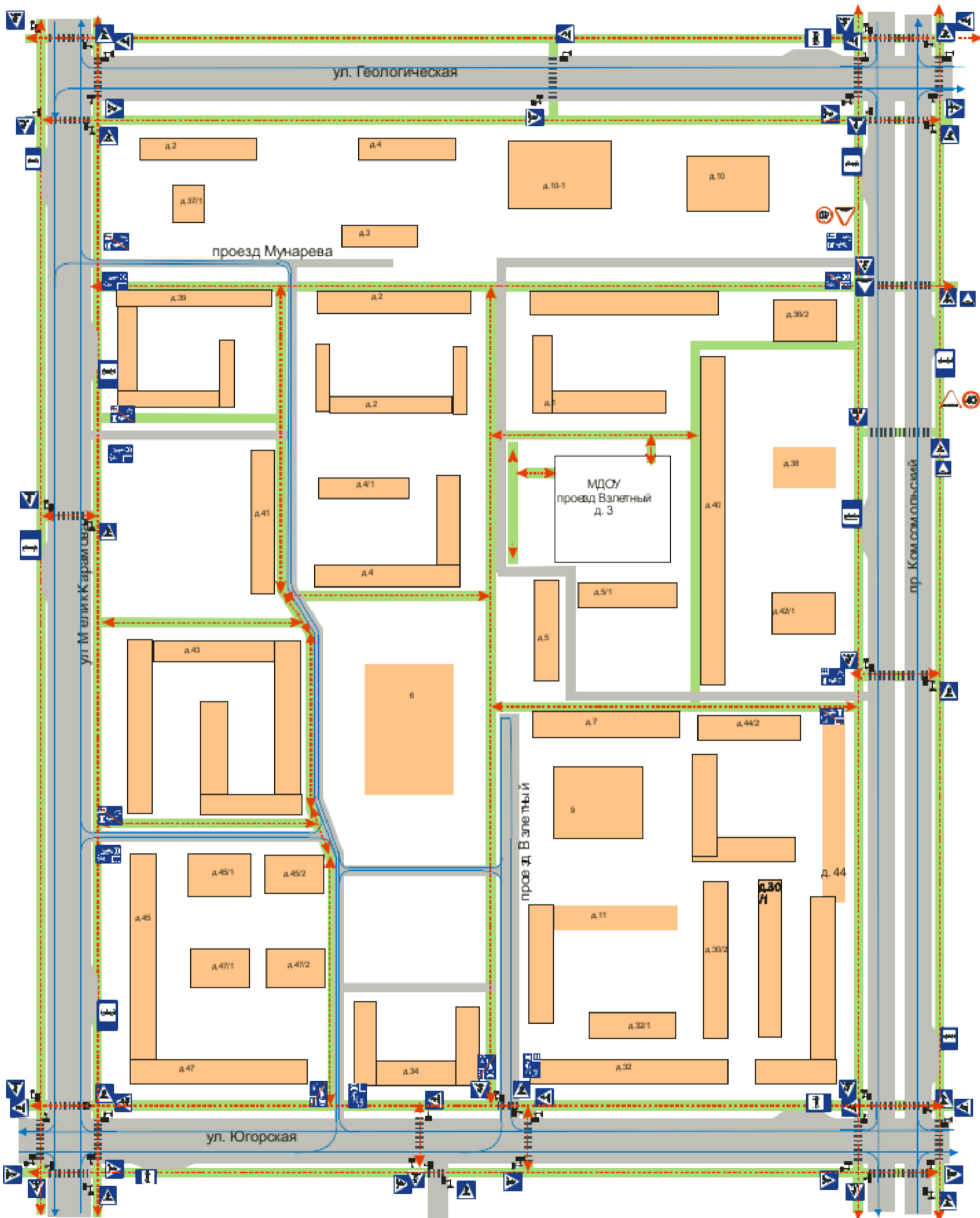
3. Пути движения транспортных средств по территории образовательного учреждения к местам разгрузки/погрузки и рекомендуемые безопасные пути передвижения детей (учащихся, воспитанников).



движение учащихся из корпуса 2в

I. План-схемы образовательного учреждения

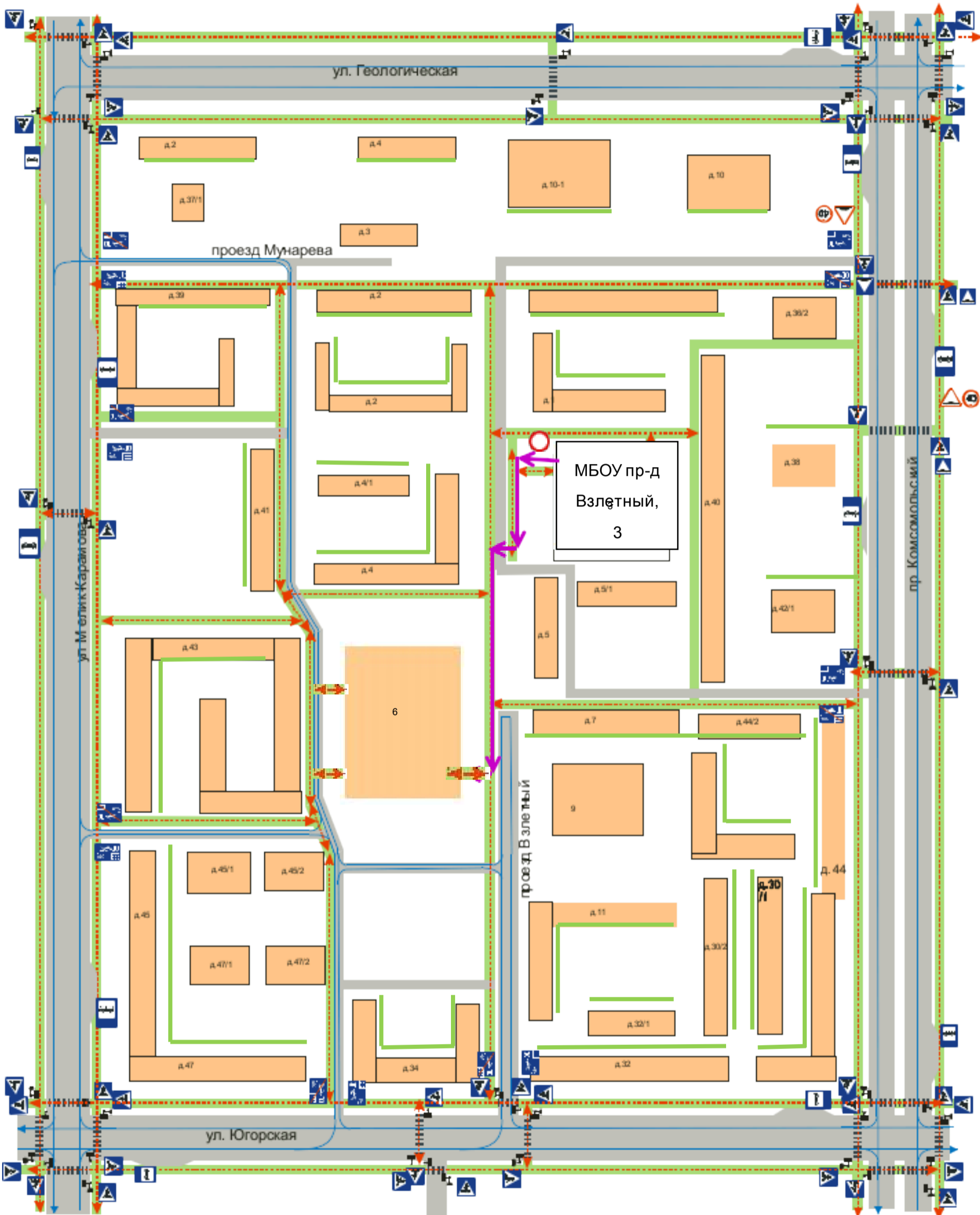
1. Район расположения образовательного учреждения, пути движения транспортных средств и детей (обучающихся, воспитанников)



- проезжая часть
- жилая застройка
- тротуар
- движение детей (обучающихся, воспитанников) в (из) образовательное учреждение
- движение транспортных средств

I. План-схемы образовательного учреждения

1. Район расположения образовательного учреждения, пути движения транспортных средств и детей (обучающихся, воспитанников)



- проезжая часть
- жилая застройка
- тротуар
- движение детей (обучающихся, воспитанников) в (из) образовательное учреждение
- движение транспортных средств
- движение учащихся из корпуса 2в

Пояснительная записка

к плану-схеме района расположения МБОУ СОШ № 45

1. Район расположения МБОУ СОШ № 45 определяется группой жилых домов, зданий и улично-дорожной сетью с учетом остановок общественного транспорта, центром которого является непосредственно МБОУ СОШ № 45;

2. Территория, указанная на схеме, включает:

- МБОУ СОШ № 45;
- жилые дома, в которых проживает большая часть учащихся данного МБОУ СОШ № 45;
- автомобильные дороги и тротуары;
- остановки маршрутных транспортных средств, на которые прибывают учащиеся, проживающие в других районах города;

3. На схеме обозначено:

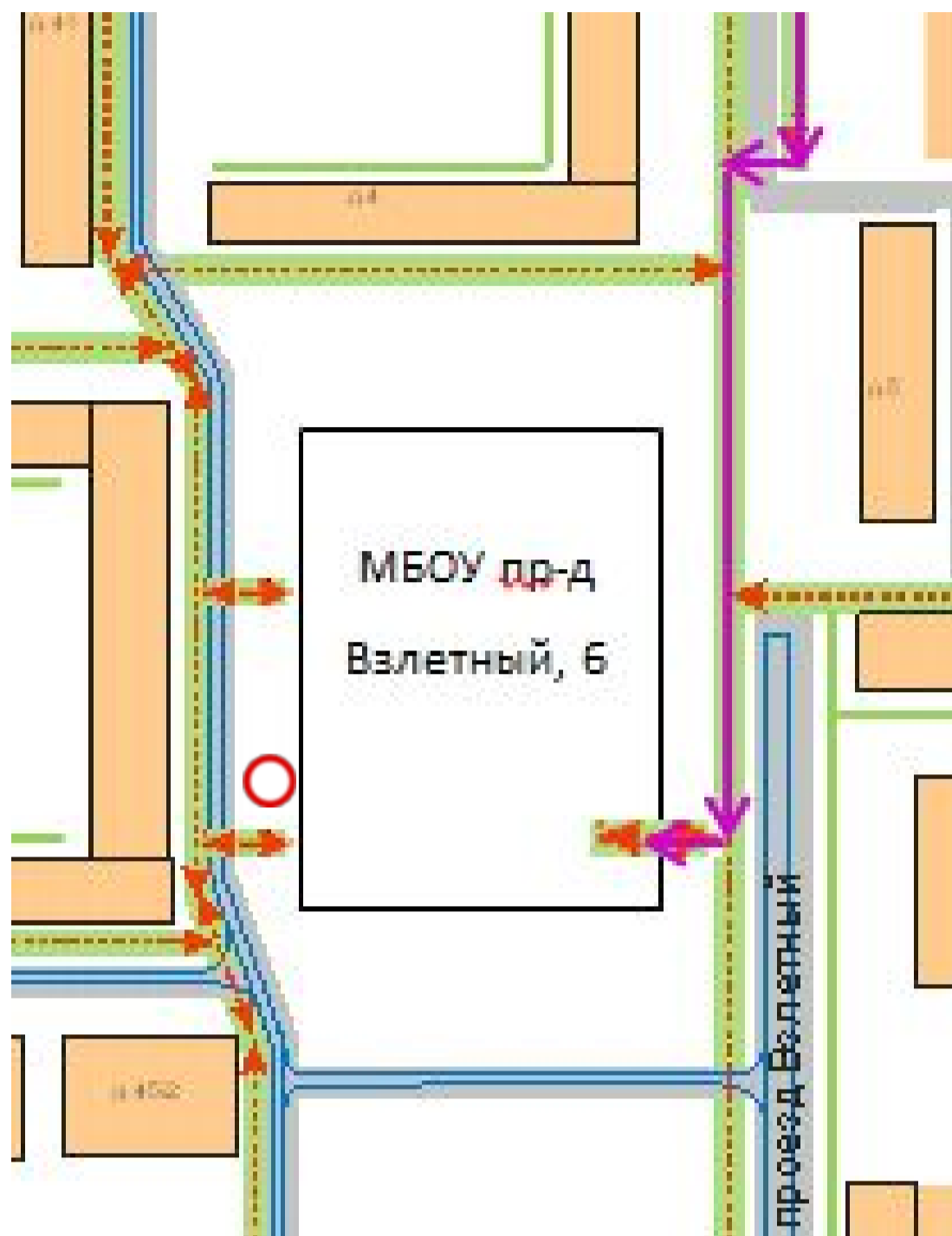
- расположение жилых домов, зданий и сооружений;
- сеть автомобильных дорог;
- пути движения транспортных средств;
- пути движения учащихся в МБОУ СОШ № 45 от остановок маршрутных транспортных средств и обратно;
- уличные наземные (регулируемые и нерегулируемые) пешеходные переходы;
- названия улиц и нумерация домов.

Схема необходима:

- для общего представления о районе расположения МБОУ СОШ № 45;
- для изучения безопасности движения учащимися и персоналом МБОУ СОШ № 45 путей движения учащихся от дома (от отдаленных остановок маршрутных транспортных средств) к МБОУ СОШ № 45 и обратно.

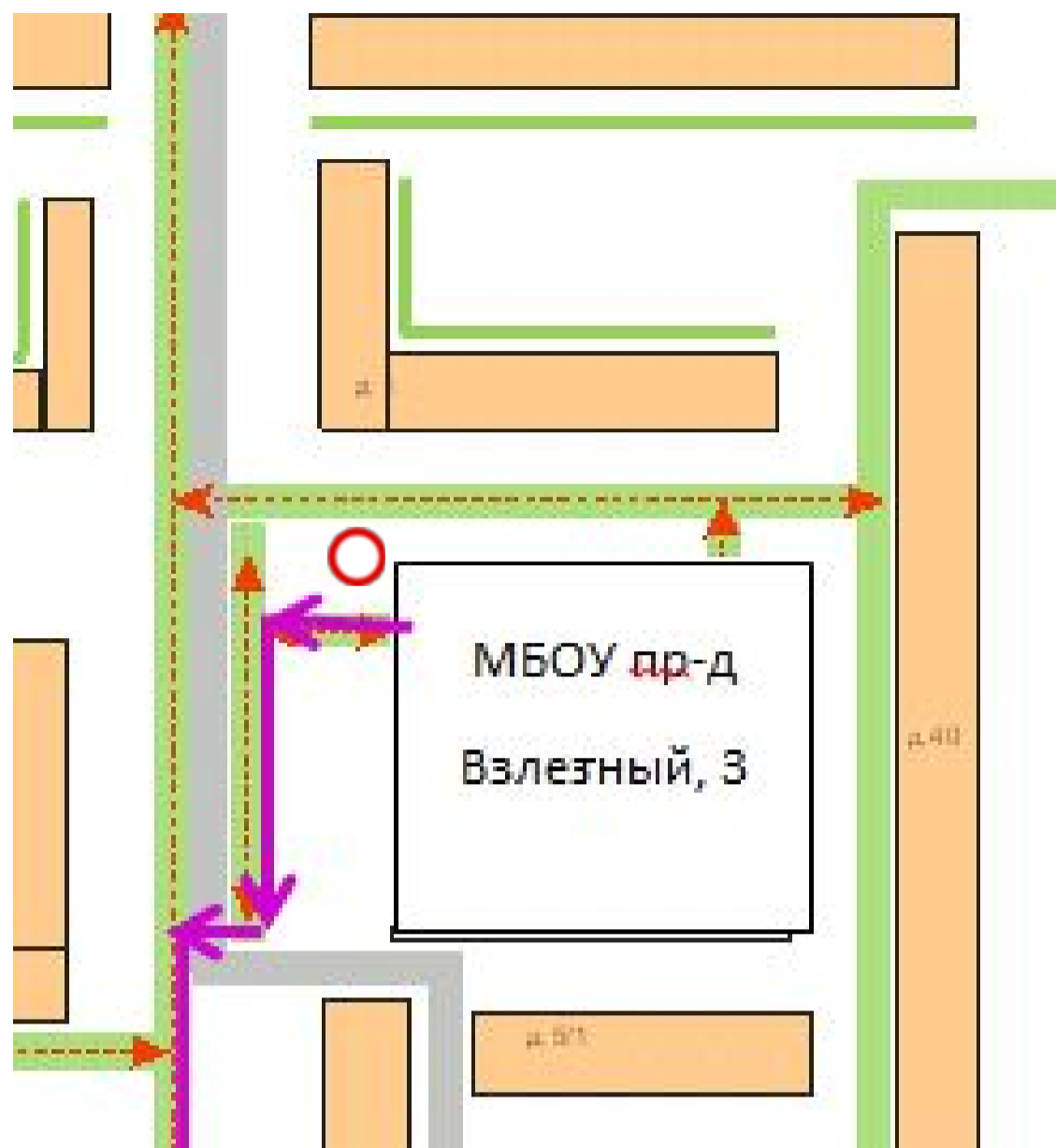
При изучении маршрутов движения учащимся и персоналу образовательного учреждения необходимо уделять особое внимание на указанные в плане-схеме места расположения тротуаров, а также пешеходных переходов, так как эта часть маршрута является наиболее опасной.

2. Схема организации дорожного движения в непосредственной близости от образовательного учреждения с размещением соответствующих технических средств организации дорожного движения, маршрутов движения детей (обучающихся, воспитанников) и расположения парковочных мест



- проезжая часть
 - жилая застройка
 - тротуар
- движение детей (обучающихся, воспитанников) в (из) образовательное учреждение
 - движение транспортных средств
 - движение учащихся из корпуса 2 в корпус 1

2. Схема организации дорожного движения в непосредственной близости от образовательного учреждения с размещением соответствующих технических средств организации дорожного движения, маршрутов движения детей (обучающихся, воспитанников) и расположения парковочных мест



- | | |
|---|--|
| <ul style="list-style-type: none"> - проезжая часть - жилая застройка - тротуар | <ul style="list-style-type: none"> ← → - движение детей (обучающихся, воспитанников) в (из) образовательное учреждение ← → - движение транспортных средств ← → - движение учащихся из корпуса 2 в корпус 1 |
|---|--|

Пояснительная записка

к плану-схеме организации дорожного движения в непосредственной близости от
 МБОУ СОШ № 45 с размещением соответствующих технических средств
 организации дорожного движения, маршрутов движения детей и расположения
 парковочных мест

1. Схема организации дорожного движения ограничена автомобильными дорогами, находящимися в непосредственной близости от МБОУ СОШ № 45.
2. На схеме обозначены:

- здание МБОУ СОШ № 45 с указанием территории, принадлежащей непосредственно образовательному учреждению;
 - автомобильные дороги и тротуары;
 - направление движения транспортных средств по проезжей части;
 - направление безопасного маршрута движения учащихся.
3. Наличие парковочных мест около МБОУ СОШ № 45 и безопасные маршруты движения учащихся к образовательному учреждению и обратно.

Анализируя план-схему необходимо обратить особое внимание на соблюдение мер предосторожности связанных с ограниченным обзором из-за стоящих автомобилей при движении вблизи парковочных мест.

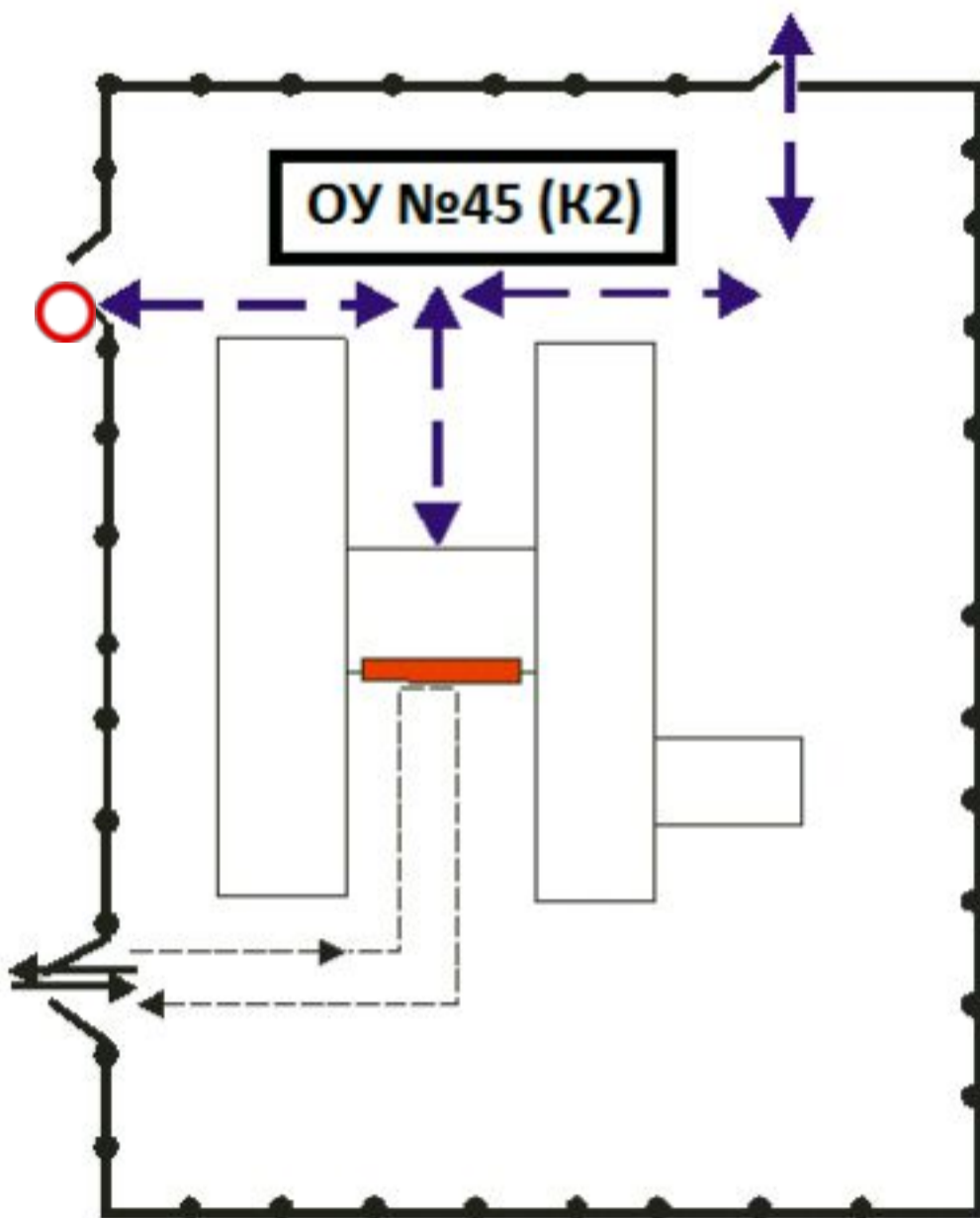
Использование данной схемы обязательно для проведения инструктажа с учащимися и персоналом с целью обеспечения безопасности при движении в непосредственной близости с территорией образовательного учреждения.

3. Пояснительная записка о маршрутах движения организованных групп детей от образовательного учреждения к стадиону, парку или спортивно-оздоровительному комплексу

Вся инфраструктура, необходимая для реализации учебного процесса(классы, спортзал, столовая), находится в здании школы, передвижений обучающихся к стадиону, парку или спортивно-оздоровительному комплексу нет.



4. Пути движения транспортных средств по территории образовательного учреждения к местам разгрузки/погрузки и рекомендуемые безопасные пути передвижения детей (обучающихся, воспитанников)





Пояснительная записка
к плану-схеме пути движения транспортных средств по территории
МБОУ СОШ № 45 к местам разгрузки/погрузки и рекомендуемые безопасные
пути передвижения учащихся и персонала

На схеме указана примерная траектория движения транспортных средств на территории МБОУ СОШ № 45, прибывающих для подвоза продуктов в столовую, для вывоза твердо-бытовых отходов. Схема предназначена для инструктажа учащихся и персонала МБОУ СОШ № 45.

При инструктаже учащихся преподавательскому составу особое внимание обратить на необходимость воздержаться от пересечения пути движения автотранспорта во время его передвижения по территории, особенно при передвижении учащихся на спортивную площадку. Движение учащихся осуществлять строго по маршруту указанному на схеме. А при движении учащихся на спортивную площадку осуществлять при отсутствии автотранспорта на территории образовательного учреждения.

Пояснительная записка о маршрутах движения организованных групп детей
от образовательного учреждения к стадиону, парку
или спортивно-оздоровительному комплексу

Вся инфраструктура, необходимая для реализации учебного процесса (классы, спортзал, столовая), находится в здании школы, передвижений обучающихся к стадиону, парку или спортивно-оздоровительному комплексу нет.

Пояснительная записка об обеспечении безопасности перевозок детей (учащихся, воспитанников) специальным транспортным средством (автобусом).

На балансе учреждения специального транспортного средства для перевозок учащихся не имеется.

(при отсутствии автобуса)

Пояснительная записка об организациях, осуществляющих перевозку детей
(обучающихся, воспитанников) специальным транспортным средством
(автобусом)

Перевозки детей специальным транспортным средством какой-либо организации не осуществляются.

Пояснительная записка о пути движения транспортных средств и детей при проведении дорожных ремонтно-строительных работ вблизи образовательного учреждения.

При проведении каких-либо дорожных ремонтно-строительных работ вблизи МБОУ СОШ № 45 в каждом конкретном случае составляется индивидуальная план-схема с указанием места производства дорожных ремонтно-строительных работ, его обустройства дорожными знаками и ограждениями, иными техническими средствами организации дорожного движения, а также безопасный маршрут движения детей (обучающихся, воспитанников) к образовательному учреждению.

